










# Wegwijzer - Itinéraire

	km +	km -	39 km/h	41 km/h	43 km/h
<b>Oost-Vlaanderen</b>					
<b>Zottegem</b>					
<b>Grotenberge</b>	-6.2		12:03	12:04	12:04
Officiële Start	-6.2		12:03	12:04	12:04
↑ Parkstraat					
↻ ↻ Gentse Steenweg (N42a), ↻ Grotstraat, ↻ Grotenbergestraat	-5.9		12:04	12:04	12:05
<b>Zottegem</b>	-4.6		12:06	12:06	12:07
↑ Grotenbergestraat, ↻ ↻ Laurens De Metsstraat, ↻ Grensstraat, ↻ Noordstraat, ↻ ↻ Heldenlaan, ↻ Graaf van Egmontstraat, ↻ Kasteelstraat, ↻ Molenkouter					
<b>Strijpen</b>	-3.2		12:08	12:08	12:09
↑ Molenkouter, ↻ ↻ Sint-Andriessteenweg (N454), ↑ Rijkestraat (N454), ⚠ (50/89 - 11:41 / 12:19), ↑ Rijkestraat (N454)					
Officiële Start - Na 6.2 km neutralisatie thv brug over de Zwalm	0.0	176.3	12:13	12:13	12:13
⚠ ↑ Rijkestraat (N454)					
<b>Zwalm</b>	0.0	176.3	12:13	12:13	12:13
<b>Roborst</b>	0.0	176.3	12:13	12:13	12:13
↑ Zottegemsesteenweg (N454)					
<b>Sint-Blasius-Boekel</b>	2.0	174.3	12:16	12:16	12:16
↑ Boekelbaan (N454)					
⚠ ↑ Boekelbaan (N454)	3.7	172.6	12:19	12:19	12:18
<b>Horebeke</b>	4.3	172.0	12:20	12:19	12:19
<b>Sint-Maria-Horebeke</b>	4.3	172.0	12:20	12:19	12:19
↻ Meersestraat					
<b>Sint-Kornelis-Horebeke</b>					
⚠ ↑ Meersestraat, ↻ Haaghoek	5.7	170.6	12:22	12:21	12:21
⚠ Haaghoek 200m	6.4	169.9	12:23	12:22	12:22
⚠ ↑ Haaghoek	6.5	169.8	12:23	12:23	12:22
<b>Brakel</b>					
<b>Zegelsem</b>	7.5	168.8	12:25	12:24	12:24
↑ Haaghoek, ↻ Leberg					
⚠ <b>Helling / Côte 1: Leberg</b>	9.4	166.9	12:28	12:27	12:26
950m - Gem 4,2% - Max 13,8%					
↻ ↻ Pottenberg					
<b>Elst</b>	9.8	166.5	12:28	12:27	12:27
↑ Pottenberg, ⚠ ↻ Gentsestraat (N415)					
<b>Zegelsem</b>	10.4	165.9	12:29	12:28	12:28
↑ Gentsestraat (N415)					
<b>Elst</b>	11.2	165.1	12:30	12:29	12:29
↑ Gentsestraat (N415), ↻ Gentsestraat, ↻ ↻ Oudenaardsestraat (N8)					
<b>Zegelsem</b>	11.8	164.5	12:31	12:30	12:29
↑ Oudenaardsestraat (N8)					
<b>Horebeke</b>					
<b>Sint-Kornelis-Horebeke</b>	13.7	162.6	12:34	12:33	12:32
↑ Heerweg (N8)					
<b>Sint-Maria-Horebeke</b>	14.6	161.7	12:35	12:34	12:33
↑ Heerweg (N8), ↻ Stene (N454),					
<b>Maarkedal</b>					

# Wegwijzer - Itinéraire

	km +	km -	39 km/h	41 km/h	43 km/h
<b>Schorisse</b> ↑ Zottegemstraat (N454), → Schorissestraat (N457), ↻ Maarkeweg (N457)	16.9	159.4	12:39	12:38	12:37
<b>Maarke-Kerkem</b> ↑ Maarkeweg (N457)	18.5	157.8	12:41	12:40	12:39
<b>Etikhove</b> ↑ Gansbeekstraat (N457), ↑ Maarkendries (N457), → Ladeuze	21.2	155.1	12:46	12:44	12:43
<b>Oudenaarde</b> ↑ Ladeuze					
<b>Leupegem</b> ↑ Ladeuze	23.0	153.3	12:48	12:47	12:45
<b>Helling / Côte 2: Ladeuze</b> 1100m - Gem. 5,8% - Max. 12,2% ↑ Ladeuzestraat , → Ommelozenboom, ↻ ↻ Geraardsbergenstraat (N8)	23.8	152.5	12:50	12:48	12:46
<b>Volkegem</b> ↑ Geraardsbergenstraat (N8), → Steenbergstraat	24.3	152.0	12:51	12:49	12:47
↑ Steenbergstraat, ↻ ↻ Rogier Van Brakelstraat, ↑ De La Kethulleplein  50m, ↑ Volkegemberg, → Wolvenberg	25.8	150.5	12:53	12:51	12:49
<b>Helling / Côte 3: Wolvenberg</b> 645m - Gem. 7,9% - Max. 17,3% ↑ Wolvenberg, → Holleweg (N441),  Holleweg 1100m	27.4	148.9	12:55	12:53	12:51
↑ Holleweg (N441), <b>Mater</b> ↑ Holleweg (N441), → Karel Martelstraat	27.5	148.8	12:55	12:53	12:51
 Karel martelstraat 1230m ↑ Karel Martelstraat, → Keirestraat  , → Jagerij	28.7	147.6	12:57	12:55	12:53
↑ Jagerij  800m ↑ Jagerij  , ↑ Tissenhove, → Bruul, ↻ Duisbeke, → Meerhem, ↻ ↻ Smarre	28.9	147.4	12:58	12:55	12:53
↑ Jagerij  , ↑ Tissenhove, → Bruul, ↻ Duisbeke, → Meerhem, ↻ ↻ Smarre	31.1	145.2	13:01	12:59	12:56
<b>Horebeke</b> <b>Sint-Maria-Horebeke</b> ↑ Smarre, ↻ ↻ Broekestraat (N454)	36.4	139.9	13:09	13:06	13:04
<b>Zwalm</b> <b>Sint-Blasius-Boekel</b> ↑ Boekelbaan (N454), → Marlboroughstraat	38.2	138.1	13:12	13:09	13:06
↑ Boekelbaan (N454), → Marlboroughstraat	38.2	138.1	13:12	13:09	13:06
<b>Brakel</b> <b>Elst</b> ↑ Boekelstraat	40.1	136.2	13:15	13:12	13:09
↑ Boekelstraat	40.1	136.2	13:15	13:12	13:09
<b>Helling / Côte 4: Marlboroughstraat</b> 2040 m - Gem. 3% - Max. 7% ↑ Boekelstraat , ↻ ↻ Gentsestraat (N415),  , → Lepelstraat	41.1	135.2	13:16	13:13	13:10
↑ Boekelstraat , ↻ ↻ Gentsestraat (N415),  , → Lepelstraat	41.1	135.2	13:16	13:13	13:10
<b>Michelbeke</b> ↑ Lepelstraat, → Guido Gezellestraat, ↻ Groenstraat	42.6	133.7	13:19	13:15	13:12
↑ Lepelstraat, → Guido Gezellestraat, ↻ Groenstraat	42.6	133.7	13:19	13:15	13:12
<b>Zottegem</b> <b>Sint-Maria-Oudenhove</b> ↑ Berendries	44.3	132.0	13:21	13:18	13:15
↑ Berendries	44.3	132.0	13:21	13:18	13:15

# Wegwijzer - Itinéraire

	km +	km -	39 km/h	41 km/h	43 km/h
<b>Helling / Côte 5: Berendries</b> 940m - Gem. 7% - Max. 12,3% ↻ ↻ Brakelstraat (N462), ↻ Faliestraat (N462), ↻ Ten Ede (N462)	45.1	131.2	13:22	13:19	13:16
<b>Erwetegem</b> ↻ Ten Ede (N462), 🏠, ↻ Ten Ede (N462), ↻ Smissenhoek (N462), ↻ Gaverland, ↻ Gaverland	46.9	129.4	13:25	13:22	13:19
<b>Lierde</b> <b>Sint-Maria-Lierde</b> ↻ Waesberg, ↻ ↻ Stuienberg, ↻ ↻ Langestraat	50.2	126.1	13:30	13:27	13:23
<b>Zottegem</b> <b>Sint-Maria-Oudenhove</b> ↻ Langestraat, ↻ ↻ Spende	52.8	123.5	13:34	13:30	13:27
<b>Lierde</b> <b>Sint-Maria-Lierde</b> ↻ Spende, 🏠, ↻ ↻ Neerstraat, ↻ Steenweg (N8)	53.1	123.2	13:35	13:31	13:27
<b>Sint-Martens-Lierde</b> ↻ Steenweg (N8)	55.7	120.6	13:39	13:35	13:31
<b>Brakel</b> <b>Nederbrakel</b> ↻ Brusselsestraat (N8), ↻ Rondweg (N8), ↻ Geraardsbergsestraat (N8), ↻ ↻ Herreweg (N8), ↻ Jagersstraat (N8), ↻ Kleibergstraat (N8)	56.6	119.7	13:40	13:36	13:32
<b>Elst</b> ↻ Kleibergstraat (N8)	62.1	114.2	13:49	13:44	13:40
<b>Helling / Côte 6: Kleiberg</b> 1.400m - Gem 4.1%, Max 7% ↻ Kleibergstraat (N8)	62.5	113.8	13:49	13:44	13:40
<b>Zegelsem</b> ↻ Oudenaardsestraat (N8)	62.9	113.4	13:50	13:45	13:41
<b>Horebeke</b> <b>Sint-Kornelis-Horebeke</b> ↻ Heerweg (N8)	64.9	111.4	13:53	13:48	13:44
<b>Sint-Maria-Horebeke</b> ↻ Heerweg (N8), ↻ Stene (N454)	65.8	110.5	13:54	13:49	13:45
<b>Maarkedal</b> <b>Schorisse</b> ↻ Zottegemstraat (N454), ↻ Schorissestraat (N457), ↻ Maarkeweg (N457)	68.1	108.2	13:58	13:53	13:48
<b>Maarke-Kerkem</b> ↻ Maarkeweg (N457)	69.7	106.6	14:00	13:55	13:50
<b>Etikhove</b> ↻ Gansbeekstraat (N457), ↻ Maarkendries (N457), ↻ Ladeuze	72.4	103.9	14:04	13:59	13:54
<b>Oudenaarde</b> ↻ Ladeuze	74.2	102.1	14:07	14:02	13:57
<b>Leupegem</b> ↻ Ladeuze	75.0	101.3	14:08	14:03	13:58
<b>Helling / Côte 7: Ladeuze</b> 1100m - Gem. 5,8% - Max. 12,2% ↻ Ladeuzestraat, ↻ Ommelozenboom, ↻ ↻ Geraardsbergenstraat (N8)	75.0	101.3	14:08	14:03	13:58
<b>Volkegem</b> ↻ Geraardsbergenstraat (N8), ↻ Steenbergstraat	75.5	100.8	14:09	14:04	13:58

# Wegwijzer - Itinéraire

	km +	km -	39 km/h	41 km/h	43 km/h
Steenbergstraat,  Rogier Van Brakelstraat,  De La Kethulleplein  50m,  Volkegemberg,  Wolvenberg	77.0	99.3	14:12	14:06	14:01
<b>Helling / Côte 8: Wolvenberg</b> 645m - Gem. 7,9% - Max. 17,3% Wolvenberg,  Holleweg (N441),	78.6	97.7	14:14	14:08	14:03
<b>Holleweg (1100m)</b> Holleweg (N441),	78.7	97.6	14:14	14:08	14:03
<b>Mater</b> Holleweg (N441),  Karel Martelstraat	78.7	97.6	14:14	14:08	14:03
<b>Karel martelstraat (1230m)</b>	79.9	96.4	14:16	14:10	14:05
Karel Martelstraat,  Keirestraat   Jagerij	80.1	96.2	14:16	14:10	14:05
<b>Jagerij (800m)</b> Jagerij   Tissenhove,  Bruul,  Duisbeke,  Meerhem,   Smarre	82.3	94.0	14:20	14:13	14:08
<b>Zwalm</b>					
<b>Sint-Denijs-Boekel</b> Molenberg	88.1	88.2	14:29	14:22	14:16
<b>Helling / Côte 9: Molenberg</b> 463m - Gem. 7% - Max. 14,2% -  (300m) Wijlegem,   Franskouter	88.5	87.8	14:29	14:23	14:17
<b>Sint-Blasius-Boekel</b> Franskouter,  Rijkeleie,  Boekelbaan (N454)	89.3	87.0	14:30	14:24	14:18
Boekelbaan (N454)	90.4	85.9	14:32	14:25	14:19
<b>Horebeke</b>					
<b>Sint-Maria-Horebeke</b> Meersestraat	90.9	85.4	14:33	14:26	14:20
<b>Sint-Kornelis-Horebeke</b> Meersestraat,  Haaghoek	92.3	84.0	14:35	14:28	14:22
<b>Haaghoek 2000m</b>	93.0	83.3	14:36	14:29	14:23
Haaghoek	93.1	83.2	14:36	14:29	14:23
<b>Brakel</b>					
<b>Zegelsem</b> Haaghoek,  Leberg	94.1	82.2	14:38	14:31	14:24
<b>Helling / Côte 10: Leberg</b> 950m - Gem 4,2% - Max 13,8% Pottenberg	96.0	80.3	14:41	14:34	14:27
<b>Elst</b> Pottenberg,  Lepelstraat,   Lepelstraat	96.4	79.9	14:41	14:34	14:28
<b>Michelbeke</b> Lepelstraat,  Guido Gezellestraat,  Groenstraat	97.5	78.8	14:43	14:36	14:29
<b>Zottegem</b>					
<b>Sint-Maria-Oudenhove</b> Berendries	99.2	77.1	14:46	14:38	14:32
<b>Helling / Côte 11: Berendries</b> 940m - Gem. 7% - Max. 12,3% Brakelstraat (N462),  Faliestraat (N462),  Ten Ede (N462)	100.1	76.2	14:47	14:39	14:33
<b>Erwetegem</b> Ten Ede (N462),   Ten Ede (N462),  Smissenhoek (N462)	101.9	74.4	14:50	14:42	14:35

# Wegwijzer - Itinéraire

	km +	km -	39 km/h	41 km/h	43 km/h
<b>Litter Zone</b>					
<b>Feedzone</b> ↑ Kloosterstraat (N462)	104.1	72.2	14:53	14:45	14:38
<b>Litter Zone</b> ↑ Kloosterstraat (N462), → Tweekerkenstraat	105.0	71.3	14:55	14:47	14:40
<b>Godveerdegem</b> ↑ Tweekerkenstraat, ↗ ↑ Tweekerkenstraat, ↙ Jasmijnstraat	105.6	70.7	14:55	14:48	14:40
<b>Zottegem</b> ↖ ↙ Godveerdegemstraat (N454), ↑ Broeder Mareslaan (N454), ⚠ → Grotenbergestraat	106.8	69.5	14:57	14:49	14:42
<b>Grotenberge</b> ↑ Grotenbergestraat	108.7	67.6	15:00	14:52	14:45
<b>Helling / Côte 12: Grotenberge</b> 875m - Gem. 3,8% - Max. 7% ↗ ↑ Parkstraat	109.5	66.8	15:02	14:53	14:46
<b>Doortocht aankomst - Start 1ste lokale ronde</b> ↑ Parkstraat, ↖ ↗ Gentssteenweg (N42a),	109.7	66.6	15:02	14:54	14:46
<b>Godveerdegem</b> ↑ Gentssteenweg (N42a), ↖ ↗ Europaweg (N42)	110.8	65.5	15:04	14:55	14:48
<b>Herzele</b> <b>Sint-Lievens-Esse</b> ↑ Gentweg (N42b), → Armstraat, → Erwetegemstraat	111.9	64.4	15:05	14:57	14:49
<b>Zottegem</b> <b>Erwetegem</b> ↑ Vinkenhoek, ↖ ↗ Luiveld, ↙ Gaverland	113.4	62.9	15:07	14:59	14:51
<b>Lierde</b> <b>Sint-Maria-Lierde</b> ↑ Waesberg, ↖ ↗ Stuivenberg, ↖ ↗ Langestraat,	115.5	60.8	15:11	15:02	14:54
<b>Zottegem</b> <b>Sint-Maria-Oudenhove</b> ↑ Langestraat, ↖ ↗ Spende	118.0	58.3	15:15	15:06	14:58
<b>Lierde</b> <b>Sint-Maria-Lierde</b> ↑ Spende, ↖ ↗ ↖ ↗ Neerstraat, → Steenweg (N8)	118.3	58.0	15:15	15:06	14:58
<b>Sint-Martens-Lierde</b> ↑ Steenweg (N8)	120.9	55.4	15:19	15:10	15:02
<b>Brakel</b> <b>Nederbrakel</b> ↑ Brusselsestraat (N8), ↑ Rondweg (N8), ↖ ↗ Geraardsbergsestraat (N8), ↖ ↗ Herreweg (N8), ↑ Jagersstraat (N8), ↖ ↗ Kleibergstraat (N8)	121.9	54.4	15:21	15:11	15:03
<b>Elst</b> ↑ Kleibergstraat (N8)	127.3	49.0	15:29	15:19	15:11
<b>Helling / Côte 13: Kleiberg</b> 1.400m - Gem 4.1%, Max 7% ↑ Kleibergstraat (N8), → Gentsstraat (N415)	127.7	48.6	15:30	15:20	15:11
<b>Zegelsem</b> ↑ Gentsstraat (N415)	128.5	47.8	15:31	15:21	15:12
<b>Elst</b> ↑ Gentsstraat (N415), → Lepelstraat, ↖ ↗ ↖ ↗ Lepelstraat	129.8	46.5	15:33	15:23	15:14

# Wegwijzer - Itinéraire

	km +	km -	39 km/h	41 km/h	43 km/h
<b>Michelbeke</b> Lepelstraat,  Guido Gezellestraat,  Groenstraat	130.8	45.5	15:34	15:24	15:16
<b>Zottegem</b>					
<b>Sint-Maria-Oudenhove</b> Berendries	132.5	43.8	15:37	15:27	15:18
<b>Helling / Côte 14: Berendries</b> 940m - Gem. 7% - Max. 12,3% Brakelstraat (N462),  Faliestraat (N462),  Ten Ede (N462)	133.4	42.9	15:38	15:28	15:19
<b>Erwetegem</b> Ten Ede (N462),  Ten Ede (N462),  Smissenhoek (N462)	135.2	41.1	15:41	15:31	15:22
<b>Litter Zone</b>					
<b>Feedzone</b> Kloosterstraat (N462)	137.4	38.9	15:44	15:34	15:25
<b>Litter Zone</b> Kloosterstraat (N462),  Tweekerkenstraat					
<b>Godveerdegem</b> Tweekerkenstraat,  Tweekerkenstraat,  Jasmijnstraat	138.9	37.4	15:47	15:36	15:27
<b>Zottegem</b> Godveerdegemstraat (N454),  Broeder Mareslaan (N454),  Grotenbergstraat	140.1	36.2	15:49	15:38	15:28
<b>Grotenberge</b> Grotenbergstraat	142.0	34.3	15:52	15:41	15:31
<b>Helling / Côte 15: Grotenberge</b> 875m - Gem. 3,8% - Max. 7% Parkstraat	142.9	33.4	15:53	15:42	15:32
<b>Doortocht aankomst - Start 2de lokale ronde</b> Parkstraat,  Gentssesteenweg (N42a),	143.0	33.3	15:53	15:42	15:33
<b>Godveerdegem</b> Gentssesteenweg (N42a),  Europaweg (N42)	144.1	32.2	15:55	15:44	15:34
<b>Herzele</b>					
<b>Sint-Lievens-Esse</b> Gentweg (N42b),  Armstraat,  Erwetegemstraat	145.2	31.1	15:56	15:46	15:36
<b>Zottegem</b>					
<b>Erwetegem</b> Vinkenhoek,  Luiveld,  Gaverland	146.7	29.6	15:59	15:48	15:38
<b>Lierde</b>					
<b>Sint-Maria-Lierde</b> Waesberg,  Stuivenberg,  Langestraat,	148.8	27.5	16:02	15:51	15:41
<b>Zottegem</b>					
<b>Sint-Maria-Oudenhove</b> Langestraat,  Spende	151.3	25.0	16:06	15:55	15:44
<b>Lierde</b>					
<b>Sint-Maria-Lierde</b> Spende,  Neerstraat,  Steenweg (N8)	151.6	24.7	16:06	15:55	15:45
<b>Sint-Martens-Lierde</b> Steenweg (N8)	154.2	22.1	16:10	15:59	15:48
<b>Brakel</b>					
<b>Nederbrakel</b> Brusselsestraat (N8),  Rondweg (N8),  Geraardsbergsestraat (N8),  Herreweg (N8),  Jagersstraat (N8),  Kleibergstraat (N8)	155.2	21.1	16:12	16:00	15:50

# Wegwijzer - Itinéraire

	km +	km -	39 km/h	41 km/h	43 km/h
<b>Elst</b> ↑ Kleibergstraat (N8)	160.6	15.7	16:20	16:08	15:57
<b>Helling / Côte 16: Kleiberg</b> 1.400m - Gem 4.1%, Max 7% ↑ Kleibergstraat (N8) , → Gentsestraat (N415)	161.0	15.3	16:21	16:09	15:58
<b>Zegelsem</b> ↑ Gentsestraat (N415)	161.7	14.6	16:22	16:10	15:59
<b>Elst</b> ↑ Gentsestraat (N415), → Lepelstraat, ↻ ↻ Lepelstraat	162.6	13.7	16:23	16:11	16:00
<b>Michelbeke</b> ↑ Lepelstraat, → Guido Gezellestraat, ↻ Groenstraat	164.1	12.2	16:26	16:13	16:02
<b>Zottegem</b>					
<b>Sint-Maria-Oudenhove</b> ↑ Berendries	165.8	10.5	16:28	16:16	16:04
<b>Helling / Côte 17: Berendries</b> 940m - Gem. 7% - Max. 12,3% ↻ ↻ Brakelstraat (N462), → Faliestraat (N462), ↻ Ten Ede (N462)	166.6	9.7	16:29	16:17	16:06
<b>Erwetegem</b> ↑ Ten Ede (N462), ↻ ↻ Ten Ede (N462), ↻ Smissenhoek (N462)	168.5	7.8	16:32	16:20	16:08
<b>Litter Zone</b>					
<b>Feedzone</b> ↑ Kloosterstraat (N462)	170.7	5.6	16:36	16:23	16:11
<b>Litter Zone</b> ↑ Kloosterstraat (N462), → Tweekerkenstraat					
<b>Godveerdegem</b> ↑ Tweekerkenstraat, ↻ ↻ Tweekerkenstraat, ↻ Jasmijnstraat	172.2	4.1	16:38	16:25	16:13
<b>Zottegem</b> ↻ ↻ Godveerdegemstraat (N454), ↑ Broeder Mareslaan (N454), ⚠ ↻ Grotenbergestraat	173.3	3.0	16:40	16:27	16:15
<b>Grotenberge</b> ↑ Grotenbergestraat	175.3	1.0	16:43	16:30	16:18
<b>Helling / Côte 18: Grotenberge</b> 875m - Gem. 3,8% - Max. 7% ↻ ↻ Parkstraat	176.1	0.2	16:44	16:31	16:19
<b>Aankomst - Arrivée</b>	176.3	0.0	16:44	16:31	16:19