




	km +	km -	39 km/h	41 km/h	43 km/h
Oost-Vlaanderen					
Herzele					
Officiële Start Geneutraliseerd deel van 2.1 Km ↑ Kerkstraat (N464), ↑ Stationsstraat (N464), ⚠ L89/OW32 (13:04, 13:08, 13:52 en 13:57), ↑ Stationsstraat (N464), ← Provincieweg (N46)	-2.2		13:30	13:30	13:30
Hillegem					
↑ Provincieweg (N46)	-0.2		13:33	13:33	13:33
Officiële Start thv nr. 298 - (Doltcini)					
↑ Provincieweg (N46)	0.0	160.4	13:33	13:33	13:33
Zottegem					
Oombergen					
↑ Steenweg op Aalst (N46)	2.3	158.1	13:37	13:36	13:36
Elene					
↑ Steenweg op Aalst (N46)	3.3	157.1	13:38	13:38	13:38
Oosterzele					
Balegem					
↑ Oudenaardsesteenweg (N46), ⚠ L122/OW76 (13:25 en 13:35), ↑ Oudenaardsesteenweg (N46)	4.2	156.2	13:39	13:39	13:39
Zottegem					
Velzeke-Ruddershove					
↑ Oudenaardsesteenweg (N46)	5.0	155.4	13:41	13:40	13:40
Zwalm					
Hundelgem					
↑ Hundelgemsebaan (N46)	8.8	151.6	13:47	13:46	13:45
Beerlegem					
← Latemdreef (N46)	10.6	149.8	13:49	13:49	13:48
Paulatem					
↑ Latemdreef (N46)	10.9	149.5	13:50	13:49	13:48
Sint-Maria-Latem					
↑ Latemdreef (N46)	12.2	148.2	13:52	13:51	13:50
Nederzwalm-Hermelgem					
↑ Latemdreef (N46), ↔ Stationstraat	13.7	146.7	13:54	13:53	13:52
Sint-Denijs-Boekel					
↑ Stationsstraat, ⚠ 89/63 (13:23 en 13:37), ↑ Heufkensstraat, ↻ Heufkensstraat, ↻ Vredesplein, ↻ ↻ Vredesplein, ← Franskouter	15.7	144.7	13:57	13:56	13:55
Sint-Blasius-Boekel					
↑ Franskouter, ↻ Rijkeleie, ↻ Boekelbaan (N454)	18.2	142.2	14:01	14:00	13:58
Horebeke					
Sint-Maria-Horebeke					
← Meersestraat	19.9	140.5	14:04	14:02	14:01
Sint-Kornelis-Horebeke					
↑ Meersestraat, ← Haaghoek	21.4	139.0	14:06	14:04	14:03
Haaghoek (2000m)					
↑ Haaghoek	22.0	138.4	14:07	14:05	14:04
Brakel					
Zegelsem					
↑ Haaghoek, ← Leberg	23.1	137.3	14:09	14:07	14:05




	km +	km -	39 km/h	41 km/h	43 km/h
<p>Hill 1: Leberg 950m - Gem 4,2% - Max 13,8% ↕↔ Pottenberg</p> <p>Elst ↕ Pottenberg, ↔ Gentsestraat (N415)</p> <p>☒ Feeding & Litter Zone op N415</p> <p>Zegelsem ↕ Gentsestraat (N415), ↔ Gentsestraat, ↕↔ Oudenaardsestraat (N8)</p> <p>Horebeke Sint-Kornelis-Horebeke ↕ Heerweg (N8)</p> <p>Sint-Maria-Horebeke ↕ Heerweg (N8), ↔ Stene (N454)</p> <p>Maarkedal Schorisse ↕ Zottegemstraat (N454), ↔ Schorissestraat (N457)</p> <p>Maarke-Kerkem ↕ Schorissestraat (N457), ↕ Maarkeweg (N457), ↔ Eikenberg</p> <p>Hill 2: Eikenberg 1200m - Gem. 5,2% - Max. 10% - 🏔️ 1200m ↕ Eikenberg, ↕ Kokerellestraat</p> <p>Oudenaarde Edelare ↕↔ Kerzelare (N8)</p> <p>Volkegem ↕ Geraardsbergenstraat (N8)</p> <p>Mater ↕ Geraardsbergenstraat (N8), ↔ Holleweg (N441)</p> <p>🏔️ Holleweg 🏔️ (700m) ↕ Holleweg (N441)</p> <p>Volkegem ↕ Holleweg (N441), ↔ Rogier van Brakelstraat, ↕ De La Kethulleplein 🏔️ 50m, ↕ Volkegemberg, ↔ Wolvenberg</p> <p>Hill 3: Wolvenberg 645m - Gem. 7,9% - Max. 17,3% ↕ Wolvenberg, ↔ Natendries (N441)</p> <p>Mater ↕ Natendries (N441), ↔ Blote, ↔ Boskant, ↕ Casterstraat, ↕↔ Bronstraat, ↔ Zwadderkotstraat, ↔ Kerkgate</p> <p>🏔️ Kerkgate 🏔️ (1400m) ↕ Kerkgate, ↕ Materplein, ↔ Keirestraat, ↔ Jagerij</p> <p>🏔️ Jagerij 🏔️ (800m) ↕ Jagerij, ↕ Tissenhove, ↔ Bruul, ↕ Duisbeke, ↔ Meerhem, ↕↔ Smarre</p> <p>Horebeke Sint-Maria-Horebeke ↕ Smarren ↔ Molenberg</p> <p>Zwalm Sint-Denijs-Boekel ↕ Molenberg</p>	25.0	135.4	14:11	14:10	14:08
	25.4	135.0	14:12	14:10	14:08
	25.8	134.6	14:13	14:11	14:09
	26.1	134.3	14:13	14:11	14:10
	29.2	131.2	14:18	14:16	14:14
	30.1	130.3	14:19	14:17	14:15
	32.4	128.0	14:23	14:21	14:18
	34.0	126.4	14:25	14:23	14:21
	38.1	122.3	14:32	14:29	14:26
	38.1	122.3	14:32	14:29	14:26
	38.2	122.2	14:32	14:29	14:26
	39.0	121.4	14:33	14:30	14:27
	39.6	120.8	14:34	14:31	14:28
	40.2	120.2	14:35	14:32	14:29
	42.1	118.3	14:38	14:35	14:32
	42.2	118.2	14:38	14:35	14:32
	45.8	114.6	14:44	14:40	14:37
	48.7	111.7	14:48	14:44	14:41
	53.7	106.7	14:56	14:52	14:48
	54.2	106.2	14:57	14:52	14:49




	km +	km -	39 km/h	41 km/h	43 km/h
<p>Hill 4: Molenberg 463m - Gem. 7% - Max. 14,2% - (300m) Wijlegem, Franskouter, Rijkeleie, Boekelbaan (N454)</p> <p>Sint-Blasius-Boekel Boekelbaan (N454)</p> <p>Horebeke Sint-Maria-Horebeke Meersestraat, Haaghoek</p> <p>Haaghoek (2000m) Haaghoek</p>	54.6	105.8	14:57	14:53	14:49
	55.3	105.1	14:58	14:54	14:50
	57.0	103.4	15:01	14:57	14:53
	59.1	101.3	15:04	15:00	14:56
<p>Brakel Zegelsem Haaghoek, Leberg</p> <p>Hill 5: Leberg 950m - Gem 4,2% - Max 13,8% Pottenberg</p> <p>Elst Pottenberg, Lepelstraat, Lepelstraat</p> <p>Michelbeke Lepelstraat, Guido Gezellelaan, Groenstraat, Riedeplein, Berendries</p>	60.2	100.2	15:06	15:01	14:57
	62.1	98.3	15:09	15:04	15:00
	62.5	97.9	15:09	15:05	15:00
	63.6	96.8	15:11	15:06	15:02
<p>Hill 6: Berendries 940m - Gem. 7% - Max. 12,3% Kasteeldreef (N462)</p>	66.2	94.2	15:15	15:10	15:05
<p>Zottegem Sint-Maria-Oudenhove Brakelstraat (N462), Faliestraat (N462), Faliestraat (N462), Faliestraat, Bontestraat, Bonte</p>	66.5	93.9	15:15	15:10	15:06
<p>Lierde St- Martens-Lierde Bontestraat, Steenweg(N8)</p>	70.2	90.2	15:21	15:16	15:11
<p>Brakel Michelbeke Brusselsestraat (N8)</p> <p>Nederbrakel Brusselsestraat (N8), Rondweg (N8), Warande, Dokter De Drijverstraat, Ten Bossestraat</p>	70.6	89.8	15:22	15:16	15:12
	71.4	89.0	15:23	15:18	15:13
<p>Hill 7: Tenbosse 500m - Gem. 6,1% - Max. 8,7% Olifantstraat, Wijnstraat, Geraardsbergsestraat (N493)</p> <p>Parike Geraardsbergsestraat (N493), Steenweg (N493)</p>	73.6	86.8	15:26	15:21	15:16
<p>Feeding & Litter Zone op N493</p>	76.1	84.3	15:30	15:24	15:19
<p>Hill 8: Parikeberg 800 m- Gem.4,4% - Max. 8,4% Steenweg (N493)</p>	77.0	83.4	15:32	15:26	15:20
<p>Geraardsbergen Zarlarding Oudenaardsestraat (N493)</p>	77.0	83.4	15:32	15:26	15:21



	km +	km -	39 km/h	41 km/h	43 km/h
Goferdinge ↑ Oudenaardsestraat (N493)	79.4	81.0	15:35	15:29	15:24
Lierde Deftinge ↑ Geraardsbergsestraat (N493)	79.9	80.5	15:36	15:30	15:25
Geraardsbergen Goferdinge ↑ Oudenaardsestraat (N493)	80.1	80.3	15:36	15:30	15:25
Geraardsbergen ↑ Oudenaardsestraat (N493), ↑ Oudenaardsestraat (N493), ↑ Oudenaardsestraat, ↑ Grotestraat, ▲ (Dender), ↑ Brugstraat, ↑ Markt, ↵ Markt, ↻ Markt, ↵ Vesten, ↻ Oudebergstraat (Volgers: ↑ ↻ ↻ Oude Steenweg), ↻ Muur, ↻ Kapelmuur	81.7	78.7	15:39	15:33	15:27
▲ Hill 9: Muur - Kapelmuur 475m - Gem. 9,3% - Max. 19,8% - 475m ↑ Driepikkel, ↻ ↻ Oude Steenweg	83.9	76.5	15:42	15:36	15:30
Onkerzele ↑ Driepikkel, ↻ ↻ Oude Steenweg, ↑ Onkerzelestraat, ↻ Brusselsestraat, ↻ ↻ Brusselsestraat, ↻ Brusselsestraat, ↻ Kapellestraat	84.1	76.3	15:42	15:36	15:30
Moerbeke ↑ Bosberg	87.4	73.0	15:48	15:41	15:35
▲ Hill 10: Bosberg 980m - Gem. 5,8% - Max. 11% - (400m)	87.8	72.6	15:48	15:42	15:36
S Sprint op top Bosberg - Strava lijn	87.9	72.5	15:48	15:42	15:36
Vlaams-Brabant Galmaarden	87.9	72.5	15:48	15:42	15:36
Oost-Vlaanderen ↑ Heirbaan					
Geraardsbergen Waarbeke ↑ Meidries	89.8	70.6	15:51	15:44	15:38
Zandbergen ↵ Keringstraat ↻ ↻ ↻ Lindeveldstraat, ↻ Lindeveldstraat, ↻ ↻ ↻ Lestpolder	90.3	70.1	15:52	15:45	15:39
Grimminge ↑ Lestpolder, ↑ Grimmingeplein, ↑ Rijtestraat, ↑ Klakvijverstraat	92.6	67.8	15:56	15:49	15:42
Onkerzele ↑ Onkerzelestraat, ↻ Kampstraat, ↑ Kampstraat	94.8	65.6	15:59	15:52	15:45
Schendelbeke ↑ Kerkborre, ▲ Dender, ▲ 90/81 (15:48 en 16:11), ↑ Moenebroekstraat, ↻ ↻ Moenebroekstraat	97.7	62.7	16:03	15:56	15:49
Ophasselt ↑ Moenebroekstraat, ↑ Bildeken, ↻ Leopoldlaan (N8), ↵ Waterloos	99.8	60.6	16:07	15:59	15:52
Herzele Steenhuize-Wijnhuize ↑ Eikestraat, ↵ Eikestraat, ↑ Kloosterberg, ↻ Kloosterberg, ↑ Holmanstraat	102.7	57.7	16:11	16:03	15:56
Sint-Lievens-Esse ↑ Steenhuizestraat, ↑ Populierstraat (N464), ↑ Sint-lievensplein (N464), ↻ Ter Biest (N464), ↻ Arestraat (N464)	105.2	55.2	16:15	16:07	16:00
Herzele ↑ Arestraat (N464), ↻ Arestraat (N464), ↻ ↻ Groenlaan (N464), ↵ Schoolstraat, ↻ ↻ Burgemeester Matthyssstraat, ↵ Graaf du Parlaan, ↻ ↻ Stationsstraat (N464), ↑ Kerkstraat (N464)	108.5	51.9	16:20	16:12	16:04



	km +	km -	39 km/h	41 km/h	43 km/h
Feeding & Litter zone op Arestraat	109.2	51.2	16:21	16:13	16:05
Begin Eerste Ronde van 16.2 Km ↑ Kerkstraat (N464), ↓ Markt, ↑ Peperstraat, → Molenstraat	111.8	48.6	16:25	16:17	16:09
Sprint bij eerste passage finish	115.6	44.8	16:31	16:22	16:14
Woubrechtetegem ↑ Molenstraat, ↑ Sint-Antelinksstraat	113.0	47.4	16:27	16:18	16:11
Sint-Lievens-Esse ↑ Sint-Antelinksstraat	115.5	44.9	16:31	16:22	16:14
Sint-Antelinks ↑ Huigeveldstraat, ↕ Huigeveldstraat, → Ransbeekstraat, ← Guchterstraat, ↑ Hogeweg	115.9	44.5	16:31	16:23	16:15
Steenhuize-Wijnhuize ↑ Hogeweg, ↕ Eikestraat, ↑ Kloosterberg, ↕ Kloosterberg, ↑ Holmanstraat	118.1	42.3	16:35	16:26	16:18
Sint-Lievens-Esse ↑ Steenhuizestraat, ↑ Populierstraat (N464), ↑ Sint-lievensplein (N464), ↓ Ter Biest (N464), → Arestraat (N464)	121.4	39.0	16:40	16:31	16:22
Herzele ↑ Arestraat (N464), ↕ Arestraat (N464), ↕ Groenlaan (N464), ← Schoolstraat, ↕ Burgemeester Matthyssstraat, ← Graaf du Parclaan, ↕ Stationsstraat (N464), ↑ Kerkstraat (N464)	124.7	35.7	16:45	16:36	16:27
Feeding & Litter zone op Arestraat	125.5	34.9	16:46	16:37	16:28
Begin Tweede Ronde van 16.2 Km ↑ Kerkstraat (N464), ↓ Markt, ↑ Peperstraat, → Molenstraat	128.0	32.4	16:50	16:40	16:32
Woubrechtetegem ↑ Molenstraat, ↑ Sint-Antelinksstraat	129.2	31.2	16:52	16:42	16:33
Sint-Lievens-Esse ↑ Sint-Antelinksstraat	131.7	28.7	16:56	16:46	16:37
Sint-Antelinks ↑ Huigeveldstraat, ↕ Huigeveldstraat, → Ransbeekstraat, ← Guchterstraat, ↑ Hogeweg	132.1	28.3	16:56	16:46	16:37
Steenhuize-Wijnhuize ↑ Hogeweg, ↕ Eikestraat, ↑ Kloosterberg, ↕ Kloosterberg, ↑ Holmanstraat	134.3	26.1	17:00	16:50	16:41
Sint-Lievens-Esse ↑ Steenhuizestraat, ↑ Populierstraat (N464), ↑ Sint-lievensplein (N464), ↓ Ter Biest (N464), → Arestraat (N464)	137.6	22.8	17:05	16:54	16:45
Herzele ↑ Arestraat (N464), ↕ Arestraat (N464), ↕ Groenlaan (N464), ← Schoolstraat, ↕ Burgemeester Matthyssstraat, ← Graaf du Parclaan, ↕ Stationsstraat (N464), ↑ Kerkstraat (N464)	140.9	19.5	17:10	16:59	16:50
Begin Laatste Ronde van 16.2 Km ↑ Kerkstraat (N464), ↓ Markt, ↑ Peperstraat, → Molenstraat	144.2	16.2	17:15	17:04	16:54
Sprint bij derde passage finish	148.0	12.4	17:21	17:10	17:00
Woubrechtetegem ↑ Molenstraat, ↑ Sint-Antelinksstraat	145.4	15.0	17:17	17:06	16:56
Sint-Lievens-Esse ↑ Sint-Antelinksstraat	147.9	12.5	17:21	17:10	16:59
Sint-Antelinks ↑ Huigeveldstraat, ↕ Huigeveldstraat, → Ransbeekstraat, ← Guchterstraat, ↑ Hogeweg	148.3	12.1	17:21	17:10	17:00
Steenhuize-Wijnhuize ↑ Hogeweg, ↕ Eikestraat, ↑ Kloosterberg, ↕ Kloosterberg, ↑ Holmanstraat	150.5	9.9	17:25	17:13	17:03



	km +	km -	39 km/h	41 km/h	43 km/h
<p>Sint-Lievens-Esse</p> <p>↑ Steenhuizenstraat, ↑ Populierstraat (N464), ↑ Sint-lievensplein (N464), ↻ Ter Biest (N464), → Arestraat (N464)</p>	153.8	6.6	17:30	17:18	17:08
<p>Herzele</p> <p>↑ Arestraat (N464), → Arestraat (N464), ↻ ↻ Groenlaan (N464), ← Schoolstraat, ↻ ↻ Burgemeester Matthysstraat, ← Graaf du Parclaan, ↻ ↻ Stationsstraat (N464), ↑ Kerkstraat (N464)</p>	157.1	3.3	17:35	17:23	17:12
<p>🗑️ Litter zone op Arestraat</p>	157.9	2.5	17:36	17:24	17:13
<p>🏁 Aankomst - Arrivée</p>	160.4	0.0	17:40	17:28	17:17